








ДП IIБ реда бр. 441  
 Крајња стац. км: 0+802.77  
 X: 4728926,69  
 Y: 7587519,65

ДП IА реда бр. 258  
 Крајња стац. км: 56+151.73  
 X: 4728095,83  
 Y: 7588175,33



**ЛЕГЕНДА:**

-  ГРАНИЦА ОБУХВАТА ПЛАНА
-  ГРАНИЦА КАТАСТАРСКЕ ОПШТИНЕ
-  ГРАНИЦА ЗОНЕ
-  ОЗНАКА ЗОНЕ

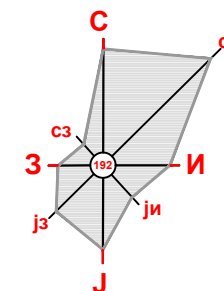
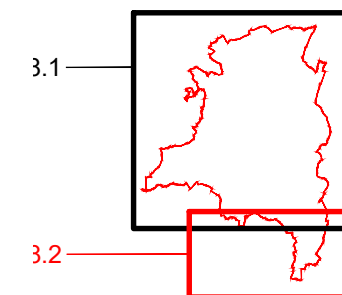
**СПРОВОЂЕЊЕ ПЛАНА ГЕНЕРАЛНЕ РЕГУЛАЦИЈЕ**

-  Директно спровођење Плана генералне регулације
-  Обавезна израда плана детаљне регулације
-  Обавезна израда урбанистичког пројекта


**ВАЖЕЋА ПЛАНСКА И ТЕХНИЧКА ДОКУМЕНТАЦИЈА**

-  ДУП насеља Пољане у Владичином Хану
-  Урбанистички пројекат гробља у Владичином Хану

**ВЕЗА ЛИСТОВА**



**ANDZOR engineering doo**  
 društvo za projektovanje, urbanizam i ekologiju  
 Ive Andrića 13, Novi Sad



ДАТУМ: Јул, 2018.године

ДИРЕКТОР :	Зоран Вукадиновић, маст. инж. саоб.		НАРУЧИЛАЦ И ИНВЕСТИТОР:
ОДГОВОРНИ УРБАНИСТА :	Ана Виријевић, дипл. инж. арх.		ОПШТИНСКА УПРАВА ОПШТИНЕ ВЛАДИЧИН ХАН
САРАДНИЦИ :	Стефана Станисављевић, маст. пр. план. Смиљана Драгићевић, маст. инж. арх.		
НАЗИВ ДОКУМЕНТА:	ИЗМЕНЕ И ДОПУНЕ ПЛАНСКИХ ДОКУМЕНАТА: ИЗМЕНЕ И ДОПУНЕ ПЛАНА ПЛАНА ГЕНЕРАЛНЕ РЕГУЛАЦИЈЕ ЗА НАСЕЉЕ ВЛАДИЧИН ХАН И ПЛАНА ГЕНЕРАЛНЕ РЕГУЛАЦИЈЕ НАСЕЉА ВЛАДИЧИН ХАН		
НАЗИВ ЦРТЕЖА:	СПРОВОЂЕЊЕ ПЛАНА ГЕНЕРАЛНЕ РЕГУЛАЦИЈЕ		
РАЗМЕРА	1: 5000		БРОЈ ЕЛАБОРАТА:

8.2.